

# Dokumentacja projektowa

## Remont ul. 29 Stycznia w Suchej Beskidzkiej

**UWAGA:**

Tam, gdzie w dokumentacji przetargowej, zostało wskazane pochodzenie (marka, znak towarowy, producent, dostawca itp.) materiałów lub normy, aprobaty, specyfikacje i systemy, o których mowa w art. 30 ust. 1 ustawy Pzp, należy je traktować jako przykładowe i Zamawiający dopuszcza oferowanie materiałów lub rozwiązań równoważnych pod warunkiem, że zapewnią one realizację robót zgodnie z wydanym pozwoleniem na budowę oraz zapewnią uzyskanie parametrów technicznych, funkcjonalnych (użytkowych) oraz jakościowych nie gorszych od założonych w dokumentacji przetargowej. Wyrób równoważny nie musi być identyczny z opisanym w SIWZ. Powinien natomiast zapewniać zakładane funkcjonalności użytkowe, potwierdzające w pełni przydatność wyrobu do zamierzonego stosowania i poziom ich jakości – niezawodności. Za równoważne należy uznać te materiały, urządzenia lub rozwiązania, których główne parametry, niezbędne do zapewnienia ich zasadniczej funkcji, nie są gorsze od założonych w dokumentacji przetargowej.

**BURMISTRZ MIASTA**  
**Sucha Beskidzka**  
Starostwo Powiatowe w Suchej Beskidzkiej  
Dzielnik Podawczy ul. Kościelna 5b

STAROSTWO POWIATOWE  
w Suchej Beskidzkiej  
34-200 Sucha Beskidzka  
ul. Kościelna 5b

Wydział Architektury, Budownictwa  
i Gospodarki Przestrzennej

wpłynęło  
dnia 2019-04-08

Nasz znak : RRM.7021.34.2019  
Sucha Beskidzka 04 kwietnia 2019 r.

E.....  
L.Dz.....  
Załącznik

### ZGŁOSZENIE

Działając zgodnie z art. 30 ust. 1 pkt 2 ustawy z dnia 07 lipca 1994 r. – Prawo Budowlane (t.j. Dz. U z 2018 r. poz. 1202 z póź. zm.) zgłaszam wykonanie robót związanych z ~~przebudową~~ <sup>remontem</sup> drogi gminnej (działka ewid. nr 10273/3, 10296/10) - ul. 29 Stycznia w Suchej Beskidzkiej.

Roboty budowlane będą realizowane na działkach ewid. nr 10273/3, 10296/10 położonych w Suchej Beskidzkiej.

Zakres robót obejmuje:

- wykonanie nawierzchni asfaltowej z mieszanki mineralno-bitumicznej (szer. 4,5 m) na długości ok. 240 mb,
- montaż rury kanalizacji deszczowej na długości ok. 120 mb oraz dwóch studzienek kanalizacyjnych,
- wymiana nawierzchni istniejącego chodnika na długości 110 mb
- umocnienie korony drogi elementami żelbetowymi na długości ok. 20 mb.

Planowany termin rozpoczęcia robót : **03 czerwca 2019 r.**

Szczegółowy zakres robót objętych zgłoszeniem przedstawiono na załączonym szkicu sytuacyjnym

Załączniki :

- oświadczenie o posiadaniu prawa do dysponowania nieruchomością na cele budowlane
- kopię mapy ewidencyjnej gruntów z zaznaczonym zakresem prac ( załącznik Nr 1 ) – skala 1:2000

Otrzymują :

- Adresat
- a/a

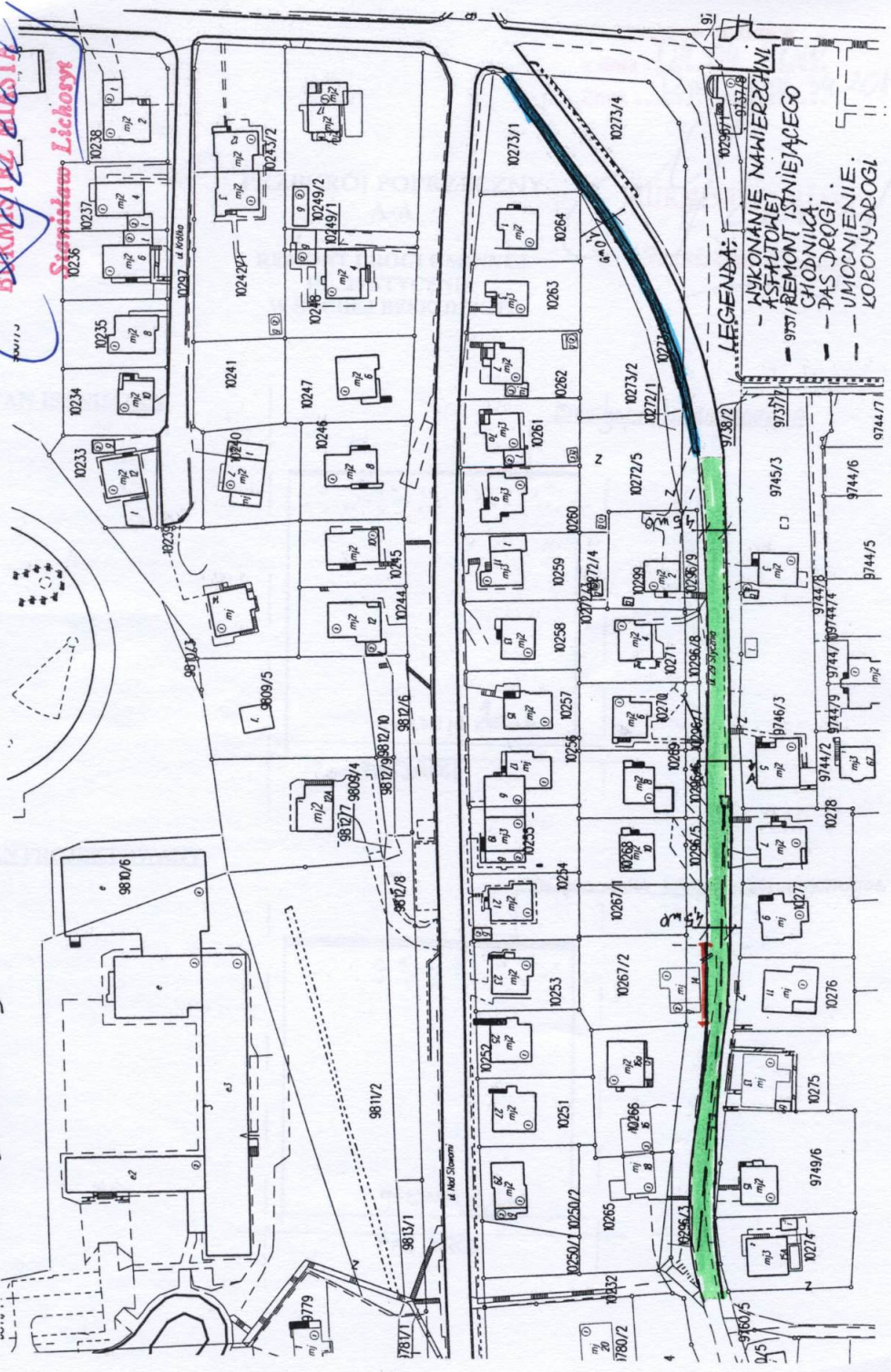
**BURMISTRZ MIASTA**  
*Stanisław Lichosyć*



Załącznik do pisma  
z dnia 04.04.2014  
Znak 1001.400.3

**BURMISTRZ MIASTA**  
Starostwo Lichosy

REBUDOWA DRÓGI GMINNEJ  
UL. 29 STYCZNIA  
W SUCHEJ BESKIDZKIEJ



LEGENDA:  
- WYKONANIE NAWIERZCHNI  
- ASFALTOWANEJ  
- 97371/REMONT ISTNIEJĄCEGO  
- CHODNIKA  
- PAS DROGI  
- UMOCCNIENIE  
- KORONY DROGI



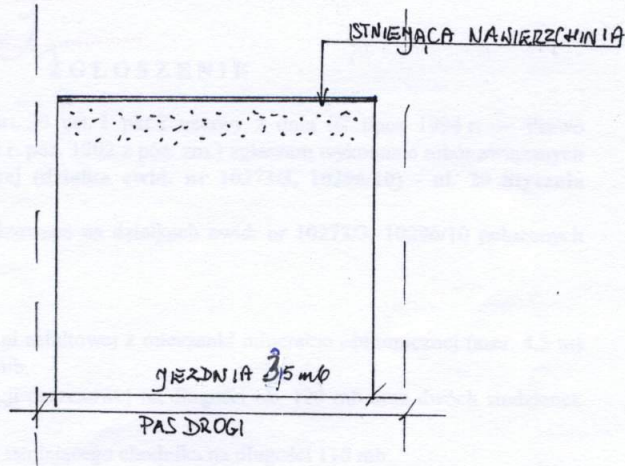
Załącznik do pisma  
z dnia 04.04.2019  
Znak RM. 1021.34.2019

PRZEKRÓJ POPRZECZNY  
A-A

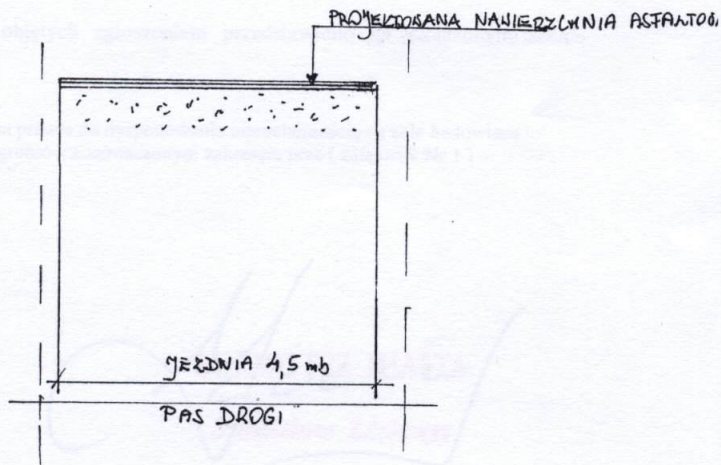
REMONT DROGI GMINNEJ  
UL. 29 STYCZNIA  
W SUCHEJ BESKIDZKIEJ

**MURMISTRZ MIASTA**  
*Stanisław Lichosy*

STAN ISTNIEJĄCY



STAN PROJEKTOWANY







# Starostwo Powiatowe

w Suchoj Beskidzkiej

Wydział Architektury, Budownictwa i Gospodarki Przestrzennej

Nasz znak:

WA.6743.163.2019.KM

Sucha Beskidzka, 10.04.2019r.



## ZAŚWIADCZENIE

Na podstawie art.30 ust.5aa ustawy *Prawo budowlane* (Dz. U. 2018 poz. 1202 tekst jednolity z późn. zmian.) **zaświadcza się**, o braku podstaw do wniesienia sprzeciwu w sprawie zgłoszenia robót budowlanych z dnia 08.04.2019r., polegających na remoncie drogi gminnej na działkach ewid. nr 10273/3 i 10296/10 – ul. 29 Stycznia w Suchoj Beskidzkiej, złożonego przez Inwestora: Gminę Sucha Beskidzka, 34-200 Sucha Beskidzka, ul. Mickiewicza 19.

Z up. Starosty Suskiego  
inż. Maciej Kaleta  
Naczelnik Wydziału Architektury,  
Budownictwa i Gospodarki Przestrzennej

### Otrzymują:

1. Inwestor: Gmina Sucha Beskidzka, 34-200 Sucha Beskidzka, ul. Mickiewicza 19.
2. A/a.

ul. Kościelna 5b, 34-200 Sucha Beskidzka, tel. 33 875 79 00 (sekretariat)  
poniedziałek w godz. 7-17 , wtorek - piątek w godz. 7-15  
osoba prowadząca sprawę: mgr inż. arch. Maciej Kołodziejczyk, pokój nr 104, tel. 33 875 79 61  
[www.powiatsuski.pl](http://www.powiatsuski.pl)





## Burmistrz Miasta Sucha Beskidzka

### KLAUZULA NR 20/2019 ROZPATRZENIA PROJEKTU STAŁEJ ORGANIZACJI RUCHU

Na podstawie art. 10 ust. 5 Ustawy z dnia 20 czerwca 1997 Prawo o ruchu drogowym /Dz.U. z 2018r., poz. 1990 t.j. ze zm./, na podstawie § 3 ust. 1 pkt 3 oraz § 6 ust. 1 i §8 ust. 2 pkt 1 lit. b Rozporządzenia Ministra Infrastruktury z dnia 23 września 2003r. w sprawie szczegółowych warunków zarządzania ruchem na drogach oraz wykonywania nadzoru nad tym zarządzaniem /Dz.U. z 2017r., poz.784 t.j. ze zm./, po rozpatrzeniu projektu stałej organizacji ruchu na drodze gminnej nr 440890K, dla zadania: *Przebudowa drogi gminnej ulicy 29 Stycznia w Suchej Beskidzkiej w km 0+000 do km 0+350 obręb ewidencyjny Sucha Beskidzka, jednostka ewidencyjna Sucha Beskidzka na działkach nr ewid.: 10273/3, 10296/10,*

**przedmiotową stałą organizację ruchu zatwierdzam,  
w całości**

z następującymi uwagami:

1. Na drogach gminnych należy stosować znaki drogowe z grupy wielkości małych.
2. Oznakowanie pionowe nie zwalnia z wymogu odpowiedniego oznakowania poziomego każdego progu znajdującego się na danym terenie.
3. Z uwagi na zapisy orzeczenia WSA II SA/Ke 386/16: „ (...) Żaden z obowiązujących przepisów nie przewiduje wyłączenia ograniczenia prędkości przez próg zwalniający, a zatem fakt, że znak ten (B-33) jest umieszczony na jednym słupku wraz ze znakiem ostrzegawczym nie ma żadnego znaczenia. Ograniczenie prędkości nie obowiązuje bowiem tylko podczas przejeżdżania progu, ale aż do odwołania. Należy zatem stosować się do niego tak samo jak do każdego innego ograniczenia prędkości(...)”, umieścić odpowiednie znaki B-34 odwołujące wprowadzone ograniczenie prędkości.

Jednocześnie informuję:

1. Wszystkie znaki pionowe i tablice winny być odblaskowe, wykonane z folii odpowiedniej generacji i posiadać aprobaty techniczne.
2. Przed wprowadzeniem organizacji ruchu należy powiadomić zainteresowane strony na co najmniej na 7 dni przed dniem jej wprowadzenia (zgodnie z § 12 ust. 1 cytowanego na wstępie rozporządzenia).
3. Protokół odbioru oznakowania stanowi integralną część projektu organizacji ruchu.
4. Zgodność zastosowanego oznakowania będzie podlegała kontroli przez przedstawiciela Zarządcy drogi.
5. Znaki drogowe i ich rozmieszczenie winny odpowiadać przepisom zawartym w załącznikach nr 1-4 do Rozporządzenia Ministra Infrastruktury z dnia 3 lipca 2003 r. w sprawie szczegółowych warunków technicznych dla znaków i sygnałów drogowych oraz urządzeń bezpieczeństwa ruchu drogowego i warunków ich umieszczania na drogach (Dz.U. nr 220 poz.2181z 23 grudnia 2003 r. ze zm.)
6. Brak zawiadomienia w terminie, o którym mowa w § 8 ust. 7 cytowanego na wstępie rozporządzenia będzie skutkowało utratą ważności zatwierdzonej organizacji ruchu.
7. W przypadku wcześniejszego ustawienia znaków do chwili wprowadzenia zmiany znaki winny być zastąpione.

**Termin wprowadzenia stałej organizacji ruchu: do 31.12.2019r.**

**STAROSTA SUSKI**  
*mgr Józef Bałos*

Otrzymują:

1. Adresat
2. a/a + 1 egz. projektu organizacji ruchu



Jednostka projektowa:



**biuro KRESKA**  
projektowanie architektoniczno budowlane

Mickiewicza 62a, 34-100 Wadowice  
kom. 728-377-380 / st. 399231199

Projektant:

  
**BIURO KRESKA**  
projektowanie architektoniczno budowlane  
Inż. Krzysztof Raabek



Załącznik do pisma

Nr 12.d.121.359.22.2018

z dnia 03.04.18

**STAROSTA SUSKI**

*mgr Józef Bafos*

STAROSTWO POWIATOWE W SUCHEJ BESKIDZKIEJ  
Zamówień Publicznych, Rozwoju i Drog  
Jasiełna 5b, 34-200 Sucha Beskidzka

inwestycja:

Przebudowa drogi gminnej ulicy 29 Stycznia w Suchej Beskidzkiej w km 0+000 do km 0+350  
obręb ewidencyjny Sucha Beskidzka, jednostka ewidencyjna Sucha Beskidzka  
na działkach nr ewid.: 10273/3 i 10296/10

Inwestor:

GMINA SUCHA BESKIDZKA  
ul. Mickiewicza 19, 34 - 200 Sucha Beskidzka

Egz. nr.:

**2**

Stadium:

DOCELOWA ORGANIZACJA RUCHU

Data: 03.2019

Tom: -





## SPIS TREŚCI:

1. PRZEDMIOT OPRACOWANIA.....	3
2. PODSTAWA OPRACOWANIA.....	3
3. MATERIAŁY WYJŚCIOWE.....	3
4. OPIS STANU ISTNIEJĄCEGO I LOKALIZACJA INWESTYCJI.....	3
5. CHARAKTERYSTYKA RUCHU.....	6
6. ZAKRES PRAC I OPIS ROZWIĄZAŃ PROJEKTOWYCH.....	6
7. TERMIN REALIZACJI INWESTYCJI.....	6
8. UWAGI I KOŃCOWE.....	6
9. OPINIA STAROSTWA POWIATOWEGO W SUCHEJ BESKIDZKIEJ	

## SPIS RYSUNKÓW:

Rys. 1 Szkic usytuowania. Docelowa organizacja ruchu





## 1. PRZEDMIOT OPRACOWANIA

Przedmiotem opracowania jest projekt stałej organizacji ruchu w związku z przebudową drogi gminnej - ulicy 29 Stycznia biegnącej po działkach nr ewid.: 10273/3 i 10296/10 w Suchej Beskidzkiej na długości 350m. Zakres obejmuje przebudowę w/w drogi gminnej na długości 350m od km roboczego km 0+000.00 (początek opracowania) do km 0+350.00 (koniec opracowania). Istniejąca droga szerokości 3.5-6.0m zostanie przebudowana, poszerzona i oznakowana. Po lewej i prawej stronie drogi w miejsce fragmentu istniejącej jezdni i pobocza wykonane zostaną poszerzenia jezdni, ponadto podniesiony zostanie standard nawierzchni poprzez wykonanie nowej warstwy ścieralnej. W ramach inwestycji wykonane zostanie prawidłowe odwodnienie jezdni.

## 2. PODSTAWA OPRACOWANIA

Do opracowania niniejszego projektu docelowej organizacji ruchu na przedmiotowym odcinku drogi wykorzystano następujące akty prawne:

- Art. 10 ust. 6 ustawy z dnia 20 czerwca 1997 r. - Prawo o ruchu drogowym (Dz. U. z 2005 r. Nr 108, poz. 908, z późn. zm.).
- Rozporządzenie Ministra Infrastruktury z dnia 23 września 2003 r. w sprawie szczegółowych warunków zarządzania ruchem na drogach oraz wykonywania nadzoru nad tym zarządzaniem (Dz. U. Nr 177, poz. 1729).
- Art. 20 ustawy z dnia 21 marca 1985 r. o drogach publicznych (Dz. U. z 2007 r. Nr 19, poz. 115 z późn. zm.).
- Rozporządzenie Ministrów Infrastruktury oraz Spraw Wewnętrznych i Administracji z dnia 31 lipca 2002 r. w sprawie znaków i sygnałów drogowych (Dz. U. Nr 170, poz. 1393).
- Rozporządzenie Ministra Infrastruktury z dnia 3 lipca 2003 r. w sprawie szczegółowych warunków technicznych dla znaków i sygnałów drogowych oraz urządzeń bezpieczeństwa ruchu drogowego i warunków ich umieszczania na drogach (Dz. U. Nr 220, poz. 2181).

## 3. MATERIAŁY WYJŚCIOWE

Projekt przebudowy drogi gminnej na przedmiotowym odcinku drogi oraz wizja lokalna w terenie wraz z inwentaryzacją istniejącego oznakowania.

## 4. OPIS STANU ISTNIEJĄCEGO I LOKALIZACJA INWESTYCJI

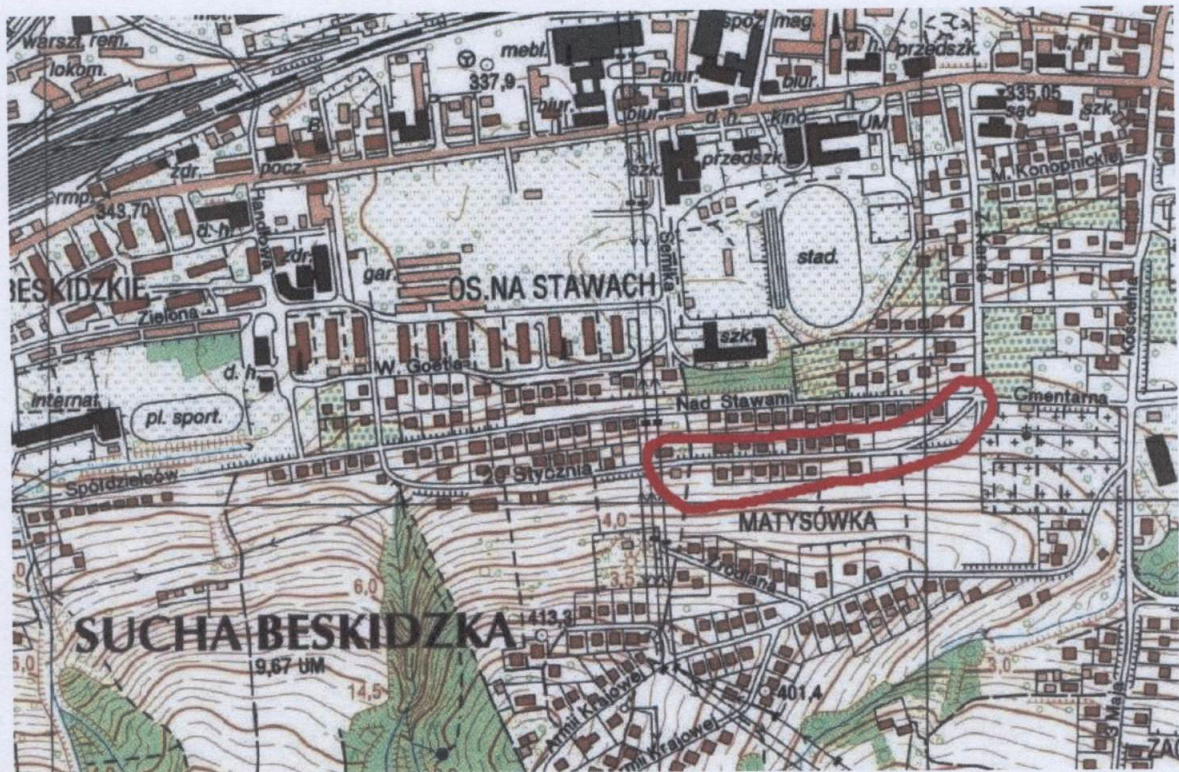
Przedmiotowy odcinek drogi gminnej ulicy 29 Stycznia, będący przedmiotem niniejszego opracowania zlokalizowany jest w miejscowości Sucha Beskidzka. Całość robót polegających na przebudowie drogi zlokalizowano w obrębie działek drogowych w pasie drogowym. Wszystkie przewidziane do wykonania obiekty budowlane w ramach przebudowy to obiekty związane z drogą i jej prawidłowym funkcjonowaniem. Na działkach nr ewid.: 10273/3 i 10296/10 zlokalizowana jest droga



gminna, przyległe tereny zielone (zagospodarowane i niezagospodarowane) oraz sieci infrastruktury technicznej (wodociąg, kanalizacja, sieć elektroenergetyczna, przepusty drogowe, zjazdy itp.). Z uwagi na brak głębokich wykopów, roboty budowlane przewidziane do wykonania w ramach przebudowy drogi nie kolidują z istniejącymi sieciami infrastruktury technicznej.

Orientacyjną lokalizację inwestycji przedstawiono na poniższym rysunku.

Rys 1. Orientacyjna lokalizacja inwestycji



Fot. 1. Widok na początek odcinka drogi gminnej objętej opracowaniem  
(skrzyżowanie z drogą gminną)





*Fot. 2. Widok na koniec odcinka drogi gminnej objętej opracowaniem  
(skrzyżowanie z inną drogą gminną wewnętrzną)*



## **5. CHARAKTERYSTYKA RUCHU**

W ramach niniejszego opracowania wykonana została analiza ruchu na przedmiotowym odcinku drogi gminnej. Analiza ruchu oraz obserwacje w terenie wykazały, iż ruch na przedmiotowym odcinku drogi jest niewielki, umiarkowany, a dominującą grupą pojazdów są pojazdy osobowe właścicieli przyległych nieruchomości. Udział pojazdów ciężkich w ruchu wynosi 0.1%.

## **6. ZAKRES PRAC I OPIS ROZWIĄZAŃ PROJEKTOWYCH**

Zaprojektowano przebudowę drogi gminnej ulicy 29 Stycznia długości 350m szerokości 4.5-6m z prawostronnym (patrzac zgodnie z biegnącym kilometrażem) chodnikiem szerokości 1,73m oraz lewo i prawostronnym poboczem utwardzonym (tłuczeń / kliniec) szerokości 0.5-0.75m. Zaprojektowano odwodnienie jezdni w postaci wpustów ulicznych z przykanalikami śr. 200mm odprowadzającymi wody opadowe z terenu jezdni i chodnika do istniejącej kanalizacji deszczowej.





Projektowane roboty budowlane w obrębie drogi gminnej stanowi znaczne podniesienie standardów istniejącego układu komunikacyjnego. Istniejące zjazdy w obrębie przebudowy zostaną przebudowane, funkcjonalność i bezpieczeństwo istniejącego układu komunikacyjnego terenów przyległych do drogi ulegnie znaczącej poprawie. Projektowany zakres robót poprawi dostępność terenów przyległych do położonej na jej końcu drogi gminnej - ulicy Nad Stawami.


Wszystkie szczegóły rozwiązań projektowych zostały przedstawione w części rysunkowej niniejszego opracowania. Rysunek nr 1 str. 3 - "Orientacja" w skali 1:5000, Rysunek nr 01 - "Szkic usytuowania. Docelowa organizacja ruchu" str. nr 7.

## 7. TERMIN REALIZACJI INWESTYCJI

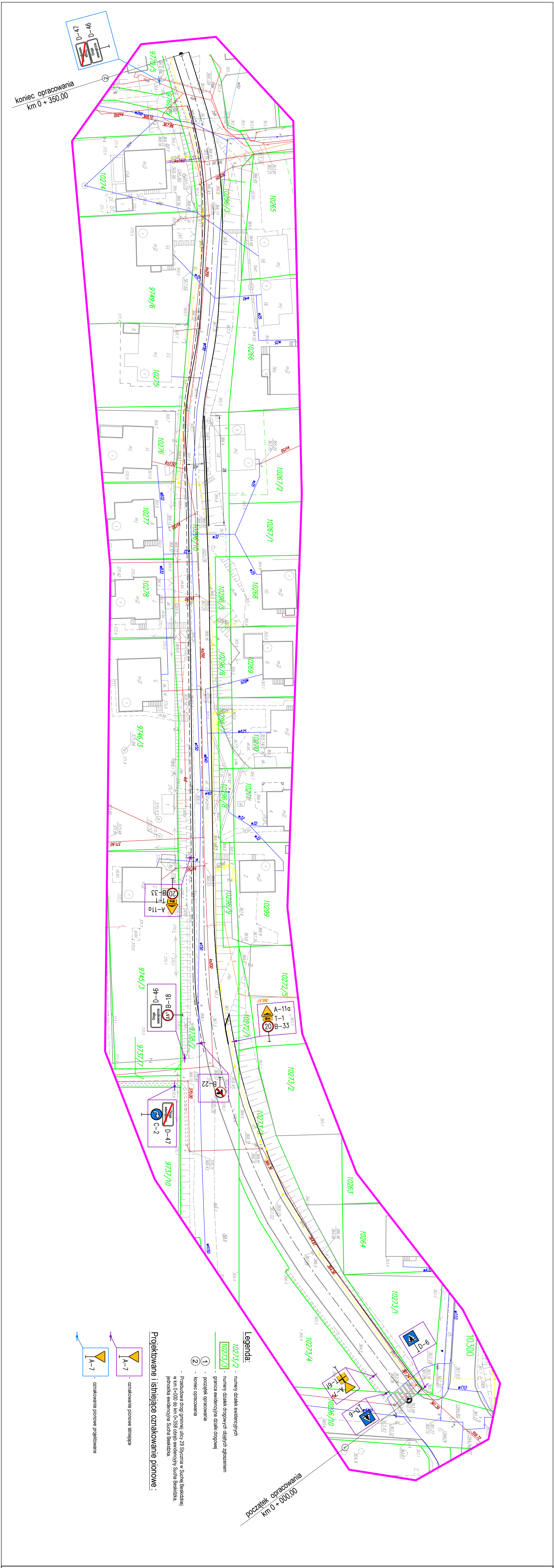
Przewidywany termin wprowadzenia stałej organizacji ruchu:  
II połowa 2019 r.

## 8. UWAGI KOŃCOWE

Oznakowanie (wielkości znaków, wysokość ich umieszczania, odległość od krawędzi drogi) należy wykonać zgodnie z obowiązującymi przepisami. Nie projektuje się oznakowania poziomego poza projektowanym przejściem dla pieszych.







koniec opracowania  
km 0 + 350,00

początek opracowania  
km 0 + 000,00

- Legenda:**
- 10273/2 - numery działek ewidencyjnych
  - 10273/3 - numery działek drogowych objętych zgłoszeniem
  - 10273/4 - granica ewidencyjna działki drogowej
  - 1 - początek opracowania
  - 2 - koniec opracowania
- Projektowane i istniejące oznakowanie pionowe:**
- oznakowanie pionowe istniejące
  - oznakowanie pionowe projektowane

Przebudowa drogi gminnej ulicy 29 Sycznia w Suchej Beskidzkiej w km 0+000 do km 0+350 obręb ewidencyjny Sucha Beskidzka, jednostka ewidencyjna Sucha Beskidzka na działkach nr ewid.: 10273/3 i 10296/10



opracował:

Tytuł rysunku: Szkieł usytuowania  
- docelowa organizacja ruchu

Skala: 1:500  
Data: 03.2019  
Branża: Drogowa

Nr rys.: 01

DOCELOWA ORGANIZACJA RUCHU



# ŚCIANKA OPOROWA KĄTOWA L = 15mb

